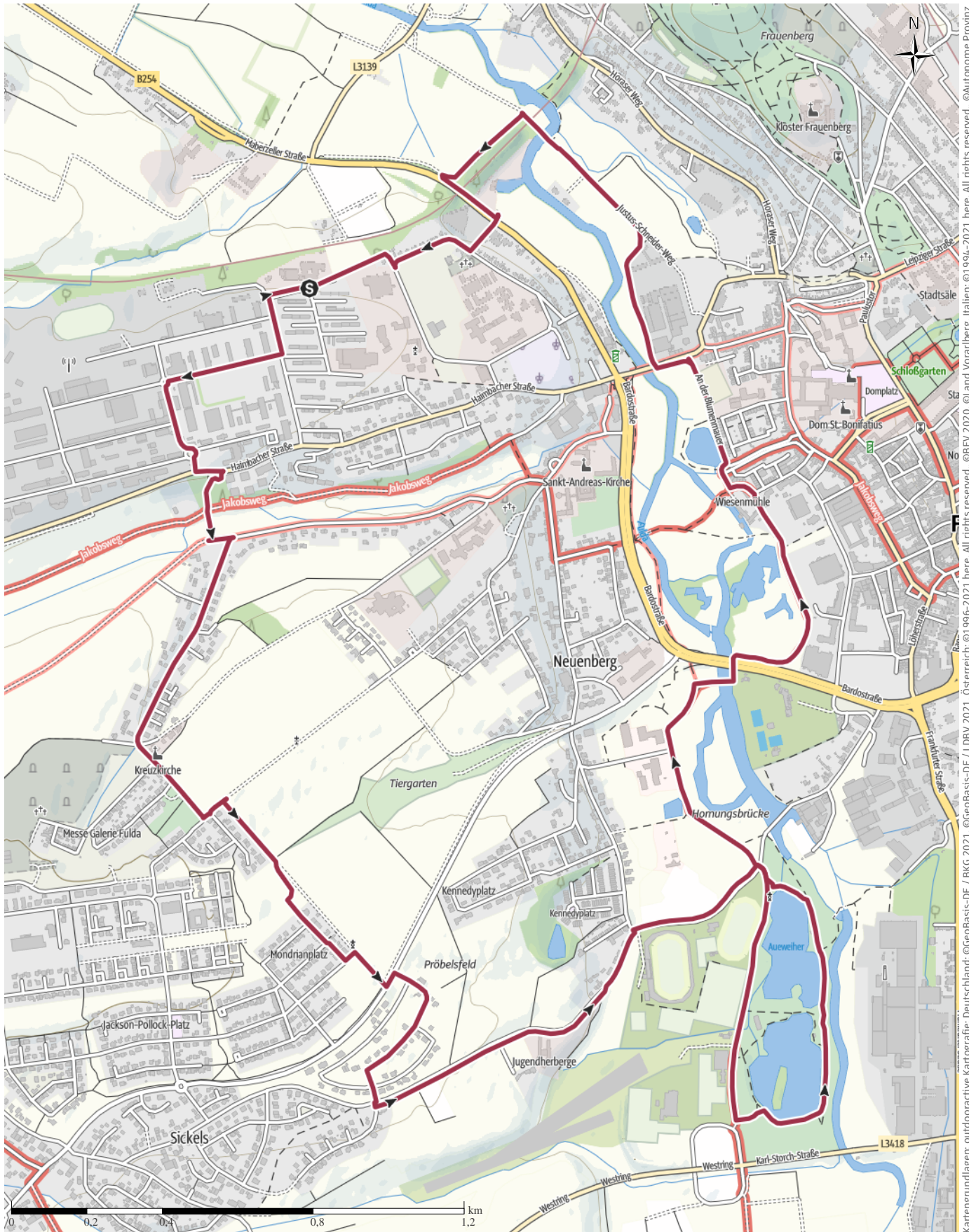


Streckenverlauf 01.10.2022

10,5 km | 2:40 h | 51 m | 69 m | Schwierigkeit -



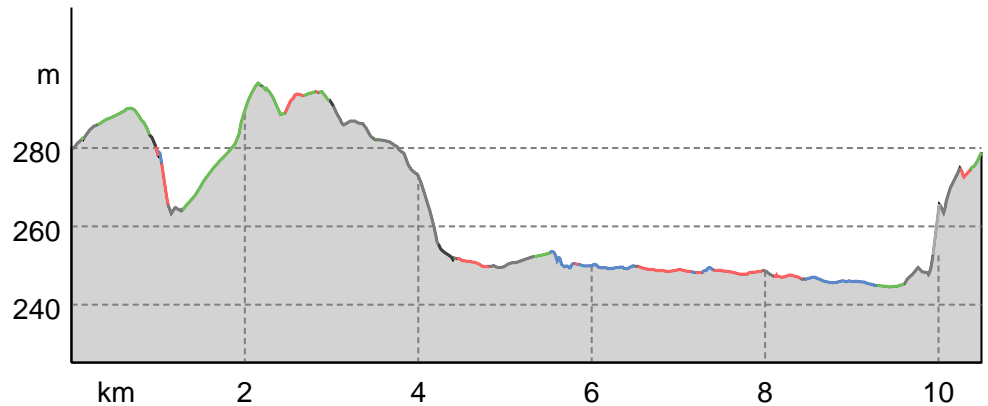
Bozen – Südtirol – Abteilung Natur, Landschaft und Raumentwicklung, © Cartago S.R.L. Kartengrundlagen: outdooractive Kartografie, © OpenStreetMap (www.openstreetmap.org) Kartengrundlagen: outdooractive Kartografie; Deutschland: ©GeoBasis-DE / LDBV 2021, Österreich: ©1996-2021 here, All rights reserved, ©BBEV 2020, ©Land Vorarlberg, Italien: ©1994-2021 here, All rights reserved, ©Autonome Provinz

Streckenverlauf 01.10.2022

Wegart

Asphalt	3 km
Schotterweg	2 km
Weg	2,7 km
Pfad	2,5 km
Straße	0,3 km
Unbekannt	0,1 km

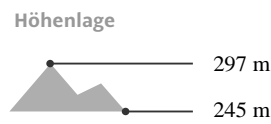
Höhenprofil



Tourdaten

Wanderung

Strecke	↔	10,5 km
Dauer	🕒	2:40 h
Aufstieg	⬆️	51 m
Abstieg	⬇️	69 m



Wolfgang Wagner

Aktualisierung: 09.06.2022

11 km Strecke

Tour zum Mitnehmen für iPhone und Android



QR-Code scannen und diese Tour offline speichern, mit Freunden teilen und mehr.

Webseite

<https://out.ac/I9yjpi>